

## 9. Užavas lejtece | Užava lowland

LV012

### Kritēriji | Criteria

C1, C2, C3

### Administratīvi | Administrative

Ventspils rajons – Užavas pagasts (337 ha), Ziru pagasts (1097 ha)

### Koordinātas | Coordinates

57°09'02"N 21°30'36"E  
349374, 6336887

### Platība | Area

1434 ha

### Vēsture

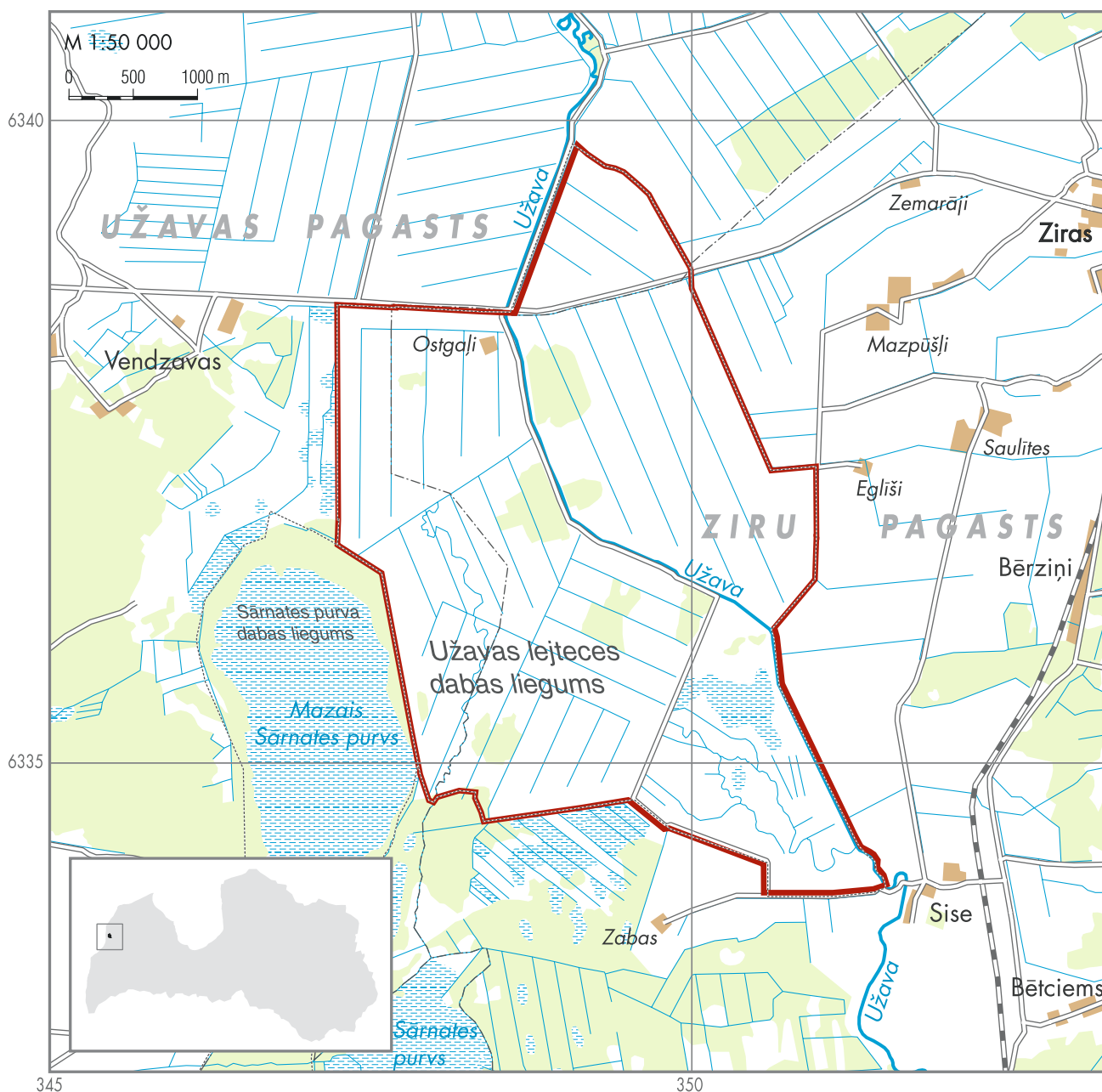
Kods un nosaukums bez izmaiņām [1]. Robežas ievērojami izmainītas, no PNV izslēdzot lauksaimniecībā intensīvāk izmantoto teritorijas ziemeļu daļu. Platība samazinājusies par 1794 ha (-55,6% no agrākajiem 3228 ha [1]). 99% (1422 ha) no pašreizējās PNV platības aizņem tās līdzšinējā teritorija (5.7. attēls).

### Aizsardzība

100% PNV teritorijas jeb 1434 ha sedz jaunizveidotais dabas parks un potenciālā Natura 2000 teritorija Užavas lejtece (kopējā platība 1434 ha).

### Apraksts

Meliorēti lauki Užavas lejtecē starp Sisi un Ostgaliem. Upes gultne taisnota un iedambēta, 20. gs. 60. gados 3400 ha platībā ierīkojot Užavas polderi [2]. Nozīmīgas atmatu un neapstrādātu zālāju platības, kas periodiski applūst. Vietām saglabājušies vecupju fragmenti.



**Biotopi | Habitats**

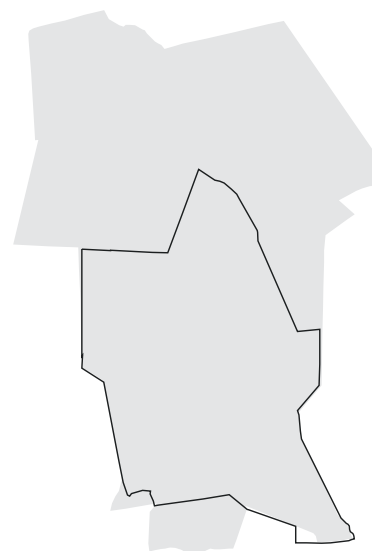
CORINE Land Cover kods un nosaukums   Code and name	ha	%
211 Aramzeme   <i>Non-irrigated arable land</i>	74	5,1
231 Ganības   <i>Pastures</i>	1218	84,9
242 Viensētu, dārzu un tīrumu mozaika   <i>Complex cultivation patterns</i>	7	0,5
311 Lapu koku meži   <i>Broad-leaved forest</i>	87	6,1
324 Krūmi, pāreja uz mežu   <i>Transitional woodland / shrub</i>	48	3,3
<b>Kopā   Total</b>	<b>1434</b>	<b>100</b>

**Putni | Birds**

Kvalificējotās sugas   <i>Qualifying species</i>	Sezona   <i>Season</i>	Skaits   <i>Population</i>	Kritēriji   <i>Criteria</i>
<i>Cygnus cygnus</i> Ziemeļu gulbis	M	100–2000i	C2
<i>Anser fabalis</i> Sējas zoss	M	1000–5000i	C3
<i>Crex crex</i> Grieze	L	50p	C1

**Citas 1. pielikuma sugas | Other Annex I species**

<i>Cygnus columbianus</i> Mazais gulbis	M	10–300i
<i>Merquus albellus</i> Mazā gaura	M	5–50i



1 0 1 km


5.7. attēls. Putniem nozīmīgās vietas LV012 Ušavas lejtece robežu izmaiņas, salīdzinot ar vietas robežām iepriekšējā PNV pārskatā [1].

**Summary**

Modified part of Ušava river flood-plain, encompassing an old polder system with dykes and drained fields established in the 1960s over a vast area of natural fen and flooded meadows. The area consists of abandoned fields with grasslands among shrub-lined ditches and a few remaining oxbow lakes. The area gets flooded irregularly. Listed as an IBA since 2000 [3, 1], under the former international site name "Ušava lower reaches". Fully protected: there is a 100% overlap with the newly designated Ušavas lejtece nature park, a candidate SPA.

**Atsauces | References**

1 – Račinskis, Stipniece 2000; 2 – LDE 6: 18–19; 3 – Heath & Evans 2000.



*Cygnus cygnus*